




MAPA DO CELÓW PROJEKTOWYCH
SKALA 1:500

Układ wsp. płaskich: 2000 strefa 6 (18°), układ odn.: Kronsztadt 60

Jednostka ewidencyjna: 040602.2, Gruta
obr. Dąbrówka Królewska, Gruta.
Sekoje mapy: 6.202.28.24.1, 6.202.28.24.3, 6.201.28.04.1, 6.201.28.04.3, 6.201.28.04.4, 6.201.28.09.2, 6.201.28.09.4, 6.201.28.14.2, 6.201.28.15.1, 6.201.28.15.3, 6.201.28.15.4, 6.201.28.20.2, 6.201.28.20.4, 6.201.29.16.3, 6.201.29.21.1
ID 6640.359.2017
Mapa aktualna na dzień: 19.06.2017
Dla działek objętych zakresem opracowania nie przeprowadzono badania Ksiąg Wieczystych pod kątem występowania ewentualnych obciążeń służebnościami gruntowymi.
Granice oraz użytki gruntowe przedstawione na mapie są zgodne ze stanem ujawnianym w ewidencji gruntów.
Nie wyklucza się istnienia w terenie urządzeń podziemnych, ułożonych a niezgłoszonych do inwentaryzacji geodezyjnej.
Arkusz 11(8)
Wykonawca: WPUP Melbud s.c.

LEGENDA

- jezdnia - nawierzchnia bitumiczna
- wjazdy - kostka betonowa
- wjazdy - nawierzchnia bitumiczna
- chodniki - kostka betonowa gr. 6cm
- pobocza wzmocnione
- zatoki autobusowe
- krawężnik 15x30cm
- krawężnik 12x25cm
- krawężnik 22x30cm
- projektowana nowa granica

 <div>Óä;[Á;[b\ c, Ä;[*[, ^ & Ä; Æ ~ ÉÖ\ æfí ð äí Æ-ÉÄ[i'</div>		
OBIEKT:	ÜÜZÖÖWÜY ÜZÄÜZÖWÜY ÄÜÜÖÜY ÜYÜY ÖR PÜÄH HÖÖ ÜÜZ Y SÖZÜS ÖY ÜSÖÜWÜCE	
INWESTOR:	Ür, æÄÖi' ä: ä ä: \ä ~ ÉÖ\ æfí ð äí Æ-ÉÄ[i' ä: ä ä:	
ÜÜ ÜYÜWÜSWK	PROJEKT ZAGOSPODAROWANIA TERENU	
ÖÜÖ ÖK	MELIORACYJNA	PODPIS
PROJEKTANT:	Üæ ä üæ Ä[], æ upr. AN8386-5/15/83Wk •] ^ææ[äí äí,) ææ [Ä ^ä; æb' ä	
ÜÜÜY ÖZÖR ÖYK	{ * / Ä Üæ ä Ä; Ä; : ^ & ^\ upr. ABIT-OT/7131/5/2001 •] ^ææ[äí äí,) ææ [Ä ^ä; æb' ä	
DATA: 11. 2017 r.	SKALA: 1:500	RYS. NR: 2.1